

INFORME No. 8 DE RENDICIÓN DE CUENTAS DEL OCAD REGIONAL EJE CAFETERO

Periodo comprendido entre el 01/07/2018 y el 31/12/2018

MIEMBROS DEL ÓRGANO COLEGIADO DE ADMINISTRACIÓN Y DECISIÓN

No.	NOMBRE	ENTIDAD	CARGO
1.	Diego Rafael Dorado Hernández	Departamento Nacional de Planeación	Delegado de Planeación Nacional
2.	Humberto Triana	Ministerio de Ambiente y Desarrollo Sostenible	Ministro Ambiente
3.	Andrés Ricardo Chávez Pinzón	Ministerio de Transporte	Viceministro de Transporte – Delegado del Ministerio de Transporte
4.	Jonathan Malagón	Ministerio de Vivienda, Ciudad y Territorio	Ministro de Vivienda, Ciudad y Territorio
5.	Omar Montoya Hernández	Ministerio de Hacienda y Crédito Público	Delegado Ministro de Hacienda y Crédito Público
6.	Sigifredo Salazar Osorio	Gobernador de Risaralda	Gobernador
8.	Carlos Eduardo Osorio Buriticá	Gobernación de Quindío	Gobernador
9.	Guido Echeverri Piedrahita	Gobernación de Caldas	Gobernador
10.	Luis Pérez Gutiérrez	Gobernación de Antioquia	Gobernador (e)
11.	Gustavo Alonso Tobón Vélez	Alcaldía Segovia (Antioquia)	Alcalde
12.	Margarita del Rosario Lopera Cardona	Alcaldía Cañas Gordas (Antioquia)	Alcaldesa
13.	Jorge William Ruiz Ospina	Alcaldía Aranzazú (Caldas)	Alcalde
14.	Sergio López Arias	Alcaldía Chinchiná (Caldas)	Alcalde
15.	Yenny Alexandra Trujillo	Alcaldía Calarcá (Quindío)	Alcaldesa
16.	Carlos Alberto Duque	Alcaldía Circasía (Quindío)	Alcalde
17.	Everardo Ochoa Pareja	Alcaldía Santuario (Rda)	Alcalde
18.	Adrián Serna Marín	Alcaldía La Celia (Rda)	Alcalde
19.	José Octavio Cardona	Alcaldía de Manizales - Caldas (representante ciudades capitales)	Alcalde



Rendición de Cuentas de los OCAD

Versión: 5

INVITADOS PERMANENTES

No.	NOMBRE	ENTIDAD	CARGO
20.	Aydee Lizarazo Cubillos	Senado de la República de Colombia	Senadora de la República de Colombia
21.	Juan Carlos Reinales	Cámara de Representantes	Representante a la Cámara

SECRETARIO TÉCNICO DEL ÓRGANO COLEGIADO DE ADMINISTRACIÓN Y DECISIÓN

No.	Nombre Completo	Entidad a la que representa
1.	CLAUDIO OLIVELLA ORCASITAS	DEPARTAMENTO DE RISARALDA

PRESUPUESTO DEL OCAD DURANTE EL PERIODO DE CORTE

1. Departamento de Antioquia

ITEM	Fondo de Compensación Regional 60%	Fondo de Desarrollo Regional	Gestión del Riesgo	FDR Infraestructura de transporte	Total
Saldo disponible a 01-07-2018	103.511.819.655,00	136.902.993.968,00	46.235.744.019,00	33.124.010.625,00	319.774.568.267,00
Liberación 20%	13.420.368.009,00	20.428.481.216,80	0,00	0,00	33.848.849.225,80
Total aprobaciones	33.134.708.368,00	82.138.158.182,73	0,00	0,00	115.272.866.550,73
Liberaciones	0,00	0,00	0,00	0,00	0,00
Saldo disponible a 31-12-2018	83.797.479.296,00	75.193.317.002,07	46.235.744.019,00	33.124.010.625,00	238.350.550.942,07

2. Departamento de Caldas

ITEM	Fondo de Compensación Regional 60%	Fondo de Desarrollo Regional	Gestión del Riesgo	FDR Infraestructura de transporte	Total
Saldo disponible a 01-07-2018	23.621.738.934,00	30.955.935.002,00	436.754,00	7.904.554.092,00	62.482.664.782,00
Liberación 20%	5.536.514.095,20	11.419.893.411,20	0,00	0,00	16.956.407.506,40
Total aprobaciones	8.032.715.060,00	22.814.158.310,00	0,00	0,00	30.846.873.370,00
Liberaciones	0,00	0,00	0,00	0,00	0,00
Saldo disponible a 31-12-2018	21.125.537.969,20	19.561.670.103,20	436.754,00	7.904.554.092,00	48.592.198.918,40

3. Departamento del Quindío

ITEM	Fondo de Compensación Regional 60%	Fondo de Desarrollo Regional	Gestión del Riesgo	FDR Infraestructura de transporte	Total
Saldo disponible a 01-07-2018	24.155.720.874,00	23.891.601.204,00	9.240.350.301,00	6.269.583.176,00	63.557.255.555,00
Liberación 20%	5.571.560.773,80	8.041.121.546,40	0,00	0,00	13.612.682.320,20
Total aprobaciones	0,00	34.210.359.265,56	9.240.350.301,00	0,00	43.450.709.566,56
Liberaciones	0,00	10.025.313.466,00	0,00	0,00	10.025.313.466,00
Saldo disponible a 31-12-2018	29.727.281.647,80	7.747.676.950,84	0,00	6.269.583.176,00	43.744.541.774,64

4. Departamento de Risaralda

ITEM	Fondo de Compensación Regional 60%	Fondo de Desarrollo Regional	Gestión del Riesgo	FDR Infraestructura de transporte	Total
Saldo disponible a 01-07-2018	20.058.928.528,00	38.030.177.984,00	13.014.895.208,00	2.840.359.204,00	73.944.360.924,00
Liberación 20%	5.505.505.488,60	11.326.123.392,20	0,00	0,00	16.831.628.880,80
Total aprobaciones	10.313.622.116,00	44.770.604.297,00	13.009.279.755,00	2.840.359.204,00	70.933.865.372,00
Liberaciones	0,00	0,00	0,00	0,00	0,00
Saldo disponible a 31-12-2018	15.250.811.900,60	4.585.697.079,20	5.615.453,00	0,00	19.842.124.432,80

PRESUPUESTO CONSOLIDADO OCAD REGIONAL EJE CAFETERO

DEPARTAMENTO	Fondo de Compensación Regional 60%	Fondo de Desarrollo Regional	Gestión del Riesgo	FDR Infraestructura de transporte	TOTAL
ANTIOQUIA	83,797,479,296.00	75,193,317,002.07	46,235,744,019.00	33,124,010,625.00	238,350,550,942.07
CALDAS	21,125,537,969.20	19,561,670,103.20	436,754.00	7,904,554,092.00	48,592,198,918.40
QUINDIO	29,727,281,647.80	7,747,676,950.84	0.00	6,269,583,176.00	43,744,541,774.64
RISARALDA	15,250,811,900.60	4,585,697,079.20	5,615,453.00	0.00	19,842,124,432.80
TOTALES:	149,901,110,813.60	107,088,361,135.31	46,241,796,226.00	47,298,147,893.00	350,529,416,067.91

PROYECTOS APROBADOS DURANTE EL PERIODO DE CORTE

DEPARTAMENTO DE ANTIOQUIA

Proyecto No. 1:

ITEM	Descripción
Nombre del proyecto	MEJORAMIENTO DE VÍAS Terciarias EN LOS MUNICIPIOS DEL SUROESTE DE ANTIOQUIA
Código BPIN	2017000040011
Valor total del proyecto	25.000.000.000
Sector de inversión	AC 45 – TRANSPORTE
Valor total SGR	25.000.000.000 - Fondo de Desarrollo Regional
Valor total otras fuentes	N.A
Tiempo de ejecución	6 Meses Ejecución Física 10 Meses Ejecución Financiera
Entidad pública designada como ejecutora	DEPARTAMENTO DE ANTIOQUIA
Entidad pública responsable de contratar la interventoría	DEPARTAMENTO DE ANTIOQUIA
Puntaje obtenido (Sistema de Evaluación por Puntajes)	57,20
Estado de ejecución físico (GESPROY)	A la fecha de corte de este informe, este proyecto no había recibido certificado de cumplimiento de requisitos previos a la apertura del proceso contractual (requisitos de ejecución)
Estado de ejecución financiero (GESPROY)	A la fecha de corte de este informe, este proyecto no había recibido certificado de cumplimiento de requisitos previos a la apertura del proceso contractual (requisitos de ejecución)
Fecha del Acuerdo de aprobación del proyecto	ACUERDO 50 DEL 11 DICIEMBRE DE 2018

IMPACTO:

El proyecto beneficiará a 25 Municipios del Suroeste Antioqueño a través de la construcción de placa huella, permitiendo mejorar 17.876,66 metros lineales de vías terciarias, beneficiando y mejorando la movilidad de 168.657 habitantes, lo que permite dar cumplimiento a las metas propuestas en los Planes de Desarrollo Municipales y Departamental.

PERTINENCIA:

El proyecto promueve el desarrollo y la competitividad regional de los Municipios del Suroeste Antioqueño; mejorando la malla vial terciaria se contribuye a la atención de las condiciones de conectividad de los Municipios, se promueve el desarrollo económico y permite a los habitantes mejorar su entorno social entendiendo las particularidades del territorio.

Proyecto No. 2:

ITEM	Descripción
Nombre del proyecto	CONSTRUCCIÓN DE PAVIMENTO RÍGIDO Y FLEXIBLE EN 6 MUNICIPIOS DEL NORTE DE ANTIOQUIA
Código BPIN	2018000040002
Valor total del proyecto	5.054.329.192,08
Sector de inversión	AC 45 – TRANSPORTE
Valor total SGR	5.053.329.192,08 - Fondo de Desarrollo Regional
Valor total otras fuentes	1.000.000 - Propios Municipio de Entrerrios
Tiempo de ejecución	5 Meses Ejecución Física 9 Meses Ejecución Financiera
Entidad pública designada como ejecutora	ASOCIACIÓN DE MUNICIPIOS DEL MAGDALENA MEDIO ANTIOQUEÑO - AMMA
Entidad pública responsable de contratar la interventoría	ASOCIACIÓN DE MUNICIPIOS DEL MAGDALENA MEDIO ANTIOQUEÑO - AMMA
Puntaje obtenido (Sistema de Evaluación por Puntajes)	50,50
Estado de ejecución físico (GESPROY)	A la fecha de corte de este informe, este proyecto no había recibido certificado de cumplimiento de requisitos previos a la apertura del proceso contractual (requisitos de ejecución)
Estado de ejecución financiero (GESPROY)	A la fecha de corte de este informe, este proyecto no había recibido certificado de cumplimiento de requisitos previos a la apertura del proceso contractual (requisitos de ejecución)
Fecha del Acuerdo de aprobación del proyecto	ACUERDO 50 DEL 11 DICIEMBRE DE 2018

IMPACTO:

El proyecto beneficiará a 6 Municipios del Norte de Antioquia a través de la construcción de pavimento rígido y flexible, permitiendo mejorar 2,6 kilómetros de vías en la zona urbana, beneficiando y mejorando la movilidad de 105.429 habitantes, lo que permite dar cumplimiento a las metas propuestas en los Planes de Desarrollo Municipales y Departamental.

PERTINENCIA:

El proyecto promueve el desarrollo y la competitividad regional de los Municipios del Norte de Antioquia; mejorando la malla vial urbana se contribuye a la atención de las condiciones de conectividad de los Municipios, se promueve el desarrollo económico y permite a los habitantes mejorar su entorno social entendiendo las particularidades del territorio.

Proyecto No. 3:

ITEM	Descripción
Nombre del proyecto	MEJORAMIENTO Y REHABILITACIÓN DE VÍAS URBANAS EN 5 MUNICIPIOS DEL NORDESTE, ANTIOQUIA
Código BPIN	2018000040003
Valor total del proyecto	9.591.429.166,65
Sector de inversión	AC 45 – TRANSPORTE
Valor total SGR	9.590.429.166,65 – Fondo de Desarrollo Regional
Valor total otras fuentes	1.000.000 – Propios Municipio de San Roque
Tiempo de ejecución	7 Meses Ejecución Física 11 Meses Ejecución Financiera
Entidad pública designada como ejecutora	MUNICIPIO DE YALI
Entidad pública responsable de contratar la interventoría	MUNICIPIO DE SAN ROQUE
Puntaje obtenido (Sistema de Evaluación por Puntajes)	52,80
Estado de ejecución físico (GESPROY)	A la fecha de corte de este informe, este proyecto no había recibido certificado de cumplimiento de requisitos previos a la apertura del proceso contractual (requisitos de ejecución)
Estado de ejecución financiero (GESPROY)	A la fecha de corte de este informe, este proyecto no había recibido certificado de cumplimiento de requisitos previos a la apertura del proceso contractual (requisitos de ejecución)
Fecha del Acuerdo de aprobación del proyecto	ACUERDO 50 DEL 11 DICIEMBRE DE 2018

IMPACTO:

El proyecto beneficiará a 5 Municipios del Nordeste de Antioquia a través de la construcción de pavimento rígido, permitiendo mejorar 4,4 kilómetros de vías en la zona urbana, beneficiando y mejorando la movilidad de 82.790 habitantes, lo que permite dar cumplimiento a las metas propuestas en los Planes de Desarrollo Municipales y Departamental.

PERTINENCIA:

El proyecto promueve el desarrollo y la competitividad regional de los Municipios del Nordeste de Antioquia; mejorando la malla vial urbana se contribuye a la atención de las condiciones de conectividad de los Municipios, se promueve el desarrollo económico y permite a los habitantes mejorar su entorno social entendiendo las particularidades del territorio.

Proyecto No. 4:

ITEM	Descripción
Nombre del proyecto	CONSTRUCCIÓN DE PLACA HUELLA EN LOS MUNICIPIOS DE CÁCERES, CAUCASIA, EL BAGRE, TARAZÁ, ZARAGOZA, NECHÍ
Código BPIN	2018000040004
Valor total del proyecto	18.134.708.367,52
Sector de inversión	AC 45 – TRANSPORTE
Valor total SGR	18.134.708.367,52 – Fondo de Compensación Regional
Valor total otras fuentes	N.A
Tiempo de ejecución	10 Meses Ejecución Física 14 Meses Ejecución Financiera
Entidad pública designada como ejecutora	MUNICIPIO DE CAUCASIA
Entidad pública responsable de contratar la interventoría	MUNICIPIO DE CAUCASIA
Puntaje obtenido (Sistema de Evaluación por Puntajes)	60,90
Estado de ejecución físico (GESPROY)	A la fecha de corte de este informe, este proyecto no había recibido certificado de cumplimiento de requisitos previos a la apertura del proceso contractual (requisitos de ejecución)
Estado de ejecución financiero (GESPROY)	A la fecha de corte de este informe, este proyecto no había recibido certificado de cumplimiento de requisitos previos a la apertura del proceso contractual (requisitos de ejecución)
Fecha del Acuerdo de aprobación del proyecto	ACUERDO 50 DEL 11 DICIEMBRE DE 2018

IMPACTO:

El proyecto beneficiará a 6 Municipios de la Región del Bajo Cauca a través de la construcción de placa huella en los puntos críticos, permitiendo mejorar 11.647 metros lineales en las vías terciarias, beneficiando y mejorando la movilidad de 236.532 habitantes, lo que permite dar cumplimiento a las metas propuestas en los Planes de Desarrollo Municipales y Departamental.

PERTINENCIA:

El proyecto promueve el desarrollo y la competitividad regional de los Municipios de la Región del Bajo Cauca; mejorando la malla vial terciaria se contribuye a la atención de las condiciones de conectividad de los Municipios, se promueve el desarrollo económico y permite a los habitantes mejorar su entorno social entendiendo las particularidades del territorio.

Proyecto No. 5:

ITEM	Descripción
Nombre del proyecto	IMPLEMENTACIÓN DE ACCIONES DE SEGURIDAD ALIMENTARIA Y NUTRICIONAL PARA PREVENIR EL RIESGO DE DESNUTRICIÓN AGUDA, SOBREPESO Y OBESIDAD EN MENORES DE 5 AÑOS Y EN GESTANTES Y LACTANTES CON BAJO PESO EN EL DEPARTAMENTO DE ANTIOQUIA
Código BPIN	2018000040021
Valor total del proyecto	15.000.000.000
Sector de inversión	AC-45 INCLUSIÓN SOCIAL Y RECONCILIACIÓN
Valor total SGR	15.000.000.000 – Fondo de Compensación Regional
Valor total otras fuentes	N.A
Tiempo de ejecución	12 Meses Ejecución Física 16 Meses Ejecución Financiera
Entidad pública designada como ejecutora	DEPARTAMENTO DE ANTIOQUIA
Entidad pública responsable de contratar la interventoría	N.A
Puntaje obtenido (Sistema de Evaluación por Puntajes)	54,00
Estado de ejecución físico (GESPROY)	A la fecha de corte de este informe, este proyecto no había recibido certificado de cumplimiento de requisitos previos a la apertura del proceso contractual (requisitos de ejecución)
Estado de ejecución financiero (GESPROY)	A la fecha de corte de este informe, este proyecto no había recibido certificado de cumplimiento de requisitos previos a la apertura del proceso contractual (requisitos de ejecución)
Fecha del Acuerdo de aprobación del proyecto	ACUERDO 50 DEL 11 DICIEMBRE DE 2018

IMPACTO:

El proyecto beneficiará a 48 Municipios del Departamento de Antioquia a través de la implementación de una estrategia de atención integral en seguridad alimentaria y nutricional para niños menores de 5 años en riesgo de desnutrición aguda, sobrepeso, obesidad y mujeres gestantes y lactantes de bajo peso, beneficiando a 18.357 habitantes, lo que permite dar cumplimiento a las metas propuestas en los Planes de Desarrollo Departamental de seguridad alimentaria y nutricional en la población vulnerable.

PERTINENCIA:

El proyecto atiende las necesidades de la población en riesgo de desnutrición aguda, sobrepeso y obesidad, mejorando por medio de acciones integrales de seguridad alimentaria y nutricional las condiciones particulares de la población, se suscita el cierre de brechas sociales y permite a los habitantes mejorar sus condiciones de vida.

Proyecto No. 6:

ITEM	Descripción
Nombre del proyecto	MEJORAMIENTO DE VÍAS Terciarias en los Municipios de Cocorná, Granada, San Carlos y San Luis, Departamento de Antioquia
Código BPIN	2018000040023
Valor total del proyecto	4.817.428.328
Sector de inversión	AC 45 – TRANSPORTE
Valor total SGR	4.816.428.328 – Fondo de Desarrollo Regional
Valor total otras fuentes	1.000.000 – Propios Municipio de Granada
Tiempo de ejecución	5 Meses Ejecución Física 9 Meses Ejecución Financiera
Entidad pública designada como ejecutora	MUNICIPIO DE GRANADA
Entidad pública responsable de contratar la interventoría	MUNICIPIO DE COCORNÁ
Puntaje obtenido (Sistema de Evaluación por Puntajes)	48,50
Estado de ejecución físico (GESPROY)	A la fecha de corte de este informe, este proyecto no había recibido certificado de cumplimiento de requisitos previos a la apertura del proceso contractual (requisitos de ejecución)
Estado de ejecución financiero (GESPROY)	A la fecha de corte de este informe, este proyecto no había recibido certificado de cumplimiento de requisitos previos a la apertura del proceso contractual (requisitos de ejecución)
Fecha del Acuerdo de aprobación del proyecto	ACUERDO 50 DEL 11 DICIEMBRE DE 2018

IMPACTO:

El proyecto beneficiará a los Municipios de Cocorná, Granada, San Carlos y San Luis del Departamento de Antioquia a través de la construcción de placa huella, permitiendo mejorar 3.672,06 metros lineales en las vías terciarias, beneficiando y mejorando la movilidad de 34.045 habitantes, lo que permite dar cumplimiento a las metas propuestas en los Planes de Desarrollo Municipales y Departamental.

PERTINENCIA:

El proyecto promueve el desarrollo y la competitividad regional de los Municipios de Cocorná, Granada, San Carlos y San Luis del Departamento de Antioquia; mejorando la malla vial terciaria se contribuye a la atención de las condiciones de conectividad de los Municipios, se promueve el desarrollo económico y permite a los habitantes mejorar su entorno social entendiendo las particularidades del territorio.

Proyecto No. 7:


ITEM	Descripción
Nombre del proyecto	CONTROL DE EROSIÓN EN LA ZONA SUR - OESTE DEL VOLCAN DE LODO UBICADO EN EL MUNICIPIO DE ARBOLETES EN EL DEPARTAMENTO DE ANTIOQUIA
Código BPIN	2018000040029
Valor total del proyecto	12.638.943.551
Sector de inversión	AC-45 AMBIENTE Y DESARROLLO SOSTENIBLE
Valor total SGR	12.638.943.551 - Fondo de Desarrollo Regional
Valor total otras fuentes	N.A
Tiempo de ejecución	10 Meses Ejecución Física 14 Meses Ejecución Financiera
Entidad pública designada como ejecutora	DEPARAMENTO DE ANTIOQUIA
Entidad pública responsable de contratar la interventoría	DEPARAMENTO DE ANTIOQUIA
Puntaje obtenido (Sistema de Evaluación por Puntajes)	58,00
Estado de ejecución físico (GESPROY)	A la fecha de corte de este informe, este proyecto no había recibido certificado de cumplimiento de requisitos previos a la apertura del proceso contractual (requisitos de ejecución)
Estado de ejecución financiero (GESPROY)	A la fecha de corte de este informe, este proyecto no había recibido certificado de cumplimiento de requisitos previos a la apertura del proceso contractual (requisitos de ejecución)
Fecha del Acuerdo de aprobación del proyecto	ACUERDO 50 DEL 11 DICIEMBRE DE 2018

IMPACTO:

El proyecto beneficiará al Municipio de Arboletes del Departamento de Antioquia a través de la construcción de obras de mitigación para disminuir la erosión en la zona sur-oeste del volcán del lodo, con el fin de proteger y asegurar el litoral Antioqueño, recuperando 27.600 metros cuadrados de costa, lo que permite dar cumplimiento a las metas propuestas en los Planes de Desarrollo Municipales y Departamental en sus estrategias de sostenibilidad y gestión del riesgo.

PERTINENCIA:

El proyecto atiende las condiciones ambientales del territorio, comprendiendo las necesidades particulares de la conservación y protección del litoral Antioqueño, lo que permite mitigar el riesgo por erosión de la zona sur-oeste del volcán de lodo del Municipio de Arboletes del Departamento de Antioquia.

 <p>SGR Sistema General de Regalías</p>	Rendición de Cuentas de los OCAD	Versión: 5
---	---	-------------------

Proyecto No. 8:

ITEM	Descripción
Nombre del proyecto	MEJORAMIENTO DE CAPA DE RODADURA CON CARPETA ASFÁLTICA Y PLACA HUELLA EN PUNTOS CRÍTICOS DE LAS VÍAS Terciarias DE LOS MUNICIPIOS DE URABÁ, ANTIOQUIA
Código BPIN	2018000040026
Valor total del proyecto	25.039.027.945
Sector de inversión	AC-45 TRANSPORTE
Valor total SGR	25.039.027.945 – Fondo de Desarrollo Regional
Valor total otras fuentes	N.A
Tiempo de ejecución	12 Meses Ejecución Física 12 Meses Ejecución Financiera
Entidad pública designada como ejecutora	ASOCIACIÓN DE MUNICIPIOS DEL URABÁ ANTIOQUEÑO - ASOMURA
Entidad pública responsable de contratar la interventoría	ASOCIACIÓN DE MUNICIPIOS DEL URABÁ ANTIOQUEÑO - ASOMURA
Puntaje obtenido (Sistema de Evaluación por Puntajes)	61,20
Estado de ejecución físico (GESPROY)	A la fecha de corte de este informe, este proyecto no había recibido certificado de cumplimiento de requisitos previos a la apertura del proceso contractual (requisitos de ejecución)
Estado de ejecución financiero (GESPROY)	A la fecha de corte de este informe, este proyecto no había recibido certificado de cumplimiento de requisitos previos a la apertura del proceso contractual (requisitos de ejecución)
Fecha del Acuerdo de aprobación del proyecto	ACUERDO 52 DEL 03 ENERO DE 2019

IMPACTO:

El proyecto beneficiará a 9 Municipios del Urabá a través del mejoramiento de capa de rodadura con carpeta asfáltica y placa huella en puntos críticos, permitiendo mejorar 16,54 kilómetros de vías terciarias, beneficiando y mejorando la movilidad de 279.305 habitantes, lo que permite dar cumplimiento a las metas propuestas en los Planes de Desarrollo Municipales y Departamental.

PERTINENCIA:

El proyecto promueve el desarrollo y la competitividad regional de los Municipios del Urabá Antioqueño; mejorando la malla vial terciaria se contribuye a la atención de las condiciones de conectividad de los Municipios, se promueve el desarrollo económico y permite a los habitantes mejorar su entorno social entendiendo las particularidades del territorio.

DEPARTAMENTO DE CALDAS

Proyecto No. 1:

ITEM	Descripción
Nombre del proyecto	Mejoramiento y Pavimentación de la Red Vial del Departamento de Caldas Plan Vial Fase II Salamina, La Merced
Código BPIN	2018000040031
Valor total del proyecto	12.658.726.137
Sector de inversión	Transporte
Valor total SGR	9.389.595.256
Valor total otras fuentes	3.269.130.881
Tiempo de ejecución	Física: 14 meses Financiera: 21 meses
Entidad pública designada como ejecutora	Departamento de Caldas
Entidad pública responsable de contratar la interventoría	Departamento de Caldas
Puntaje obtenido (Sistema de Evaluación por Puntajes)	67.10
Estado de ejecución físico (GESPROY)	A la fecha de corte de este informe, este proyecto no había recibido certificado de cumplimiento de requisitos previos a la apertura del proceso contractual (Requisitos de Ejecución).
Estado de ejecución financiero (GESPROY)	A la fecha de corte de este informe, este proyecto no había recibido certificado de cumplimiento de requisitos previos a la apertura del proceso contractual (Requisitos de Ejecución).
Fecha del Acuerdo de aprobación del proyecto	ACUERDO 50 del 11-12-2018

IMPACTO:

El proyecto beneficiará a 2 Municipios del Departamento de Caldas a través del mejoramiento y pavimentación de 23.54 km vías, beneficiando y mejorando la movilidad de 24.605 habitantes, lo que permite dar cumplimiento a las metas propuestas en los Planes de Desarrollo Municipales y Departamental.

PERTINENCIA:

El proyecto promueve el desarrollo y la competitividad regional de los Municipios de Salamina y La Merced; mejorando la malla vial en el Departamento de Caldas se contribuye a la atención de las condiciones de conectividad de los Municipios, se promueve el desarrollo económico y permite a los habitantes mejorar su entorno social entendiendo las particularidades del territorio.

Proyecto No. 2:

ITEM	Descripción
Nombre del proyecto	Mejoramiento del corredor vial que conduce a la laguna de San Diego, entre los municipios Samaná, Norcasia
Código BPIN	2018000040032
Valor total del proyecto	4.964.062.010
Sector de inversión	Transporte
Valor total SGR	4.964.062.010
Valor total otras fuentes	N/A
Tiempo de ejecución	Física: 5 meses Financiera: 15 meses
Entidad pública designada como ejecutora	Departamento de Caldas
Entidad pública responsable de contratar la interventoría	Departamento de Caldas
Puntaje obtenido (Sistema de Evaluación por Puntajes)	55.90
Estado de ejecución físico (GESPROY)	A la fecha de corte de este informe, este proyecto no había recibido certificado de cumplimiento de requisitos previos a la apertura del proceso contractual (Requisitos de Ejecución).
Estado de ejecución financiero (GESPROY)	A la fecha de corte de este informe, este proyecto no había recibido certificado de cumplimiento de requisitos previos a la apertura del proceso contractual (Requisitos de Ejecución).
Fecha del Acuerdo de aprobación del proyecto	ACUERDO 50 del 11-12-2018

IMPACTO:

El proyecto beneficiará a todo el Departamento de Caldas a través de la conservación del patrimonio material mueble cultural, beneficiando 559 habitantes, lo que permite dar cumplimiento a las metas propuestas en los Planes de Desarrollo Municipales y Departamental.

PERTINENCIA:

El proyecto promueve el desarrollo y la conservación del patrimonio histórico cultural regional del Departamento de Caldas; mejorando la malla vial en el Departamento de Caldas se contribuye a la atención de las condiciones de conectividad de los Municipios, se promueve el desarrollo económico y permite a los habitantes mejorar su entorno social entendiendo las particularidades del territorio.

Proyecto No. 3:

ITEM	Descripción
Nombre del proyecto	Conservación de los vitrales de la catedral basílica metropolitana nuestra señora del rosario de Manizales
Código BPIN	2018000040038
Valor total del proyecto	3.543.712.035
Sector de inversión	Cultura
Valor total SGR	2.923.725.754
Valor total otras fuentes	619.986.281
Tiempo de ejecución	Física y Financiera: 28 meses
Entidad pública designada como ejecutora	Ministerio de Cultura
Entidad pública responsable de contratar la interventoría	Ministerio de Cultura
Puntaje obtenido (Sistema de Evaluación por Puntajes)	51.10
Estado de ejecución físico (GESPROY)	A la fecha de corte de este informe, este proyecto no había recibido certificado de cumplimiento de requisitos previos a la apertura del proceso contractual (Requisitos de Ejecución).
Estado de ejecución financiero (GESPROY)	A la fecha de corte de este informe, este proyecto no había recibido certificado de cumplimiento de requisitos previos a la apertura del proceso contractual (Requisitos de Ejecución).
Fecha del Acuerdo de aprobación del proyecto	ACUERDO 50 del 11-12-2018

IMPACTO:

El proyecto beneficiara la conservación del patrimonio material mueble de interés cultural de la Basílica Nuestra Señora de Rosario de Manizales, a partir de la restauración de los vitrales lo que permite dar cumplimiento a las metas propuestas en el plan de desarrollo y sus programas de conservación y promoción de la diversidad cultural.

PERTINENCIA:

El proyecto atiende las necesidades culturales a partir de la conservación del patrimonio histórico cultural, entendiendo las condiciones particulares de la Basílica Nuestra Señora de Rosario de Manizales.

Proyecto No. 4:


ITEM	Descripción
Nombre del proyecto	Construcción de soluciones habitacionales para la reubicación de población ubicada en zonas de alto riesgo no mitigable en el territorio de oportunidades del departamento de Caldas-Zona Urbana. Caldas
Código BPIN	2018000040039
Valor total del proyecto	5.462.719.151
Sector de inversión	Vivienda, Ciudad y Territorio
Valor total SGR	5.108.989.306
Valor total otras fuentes	353.729.845
Tiempo de ejecución	Física y Financiera: 9 meses
Entidad pública designada como ejecutora	Departamento de Caldas
Entidad pública responsable de contratar la interventoría	Departamento de Caldas
Puntaje obtenido (Sistema de Evaluación por Puntajes)	70.70
Estado de ejecución físico (GESPROY)	A la fecha de corte de este informe, este proyecto no había recibido certificado de cumplimiento de requisitos previos a la apertura del proceso contractual (Requisitos de Ejecución).
Estado de ejecución financiero (GESPROY)	A la fecha de corte de este informe, este proyecto no había recibido certificado de cumplimiento de requisitos previos a la apertura del proceso contractual (Requisitos de Ejecución).
Fecha del Acuerdo de aprobación del proyecto	ACUERDO 50 del 11-12-2018

IMPACTO:

El proyecto busca disminuir el déficit cualitativo en 6 Municipios del Departamento de Caldas a través de la construcción de 116 viviendas, beneficiando y mejorando la calidad de vida de 464 habitantes que se encuentran en zona de alto riesgo, lo que permite dar cumplimiento a las metas propuestas en los Planes de Desarrollo Municipales y Departamental.

PERTINENCIA:

El proyecto corresponde a la necesidad de reubicación de 116 hogares que se encuentran habitando en zonas de alto riesgo no mitigable.

 <p>SGR Sistema General de Regalías</p>	Rendición de Cuentas de los OCAD	Versión: 5
---	---	-------------------

Proyecto No. 5:

ITEM	Descripción
Nombre del proyecto	Estudios y diseños para la intervención de sitios críticos en la red vial del Departamento de Caldas
Código BPIN	2018000040053
Valor total del proyecto	1.134.472.733
Sector de inversión	Transporte
Valor total SGR	1.134.472.733
Valor total otras fuentes	N/A
Tiempo de ejecución	Física: 4 meses Financiera: 10 meses
Entidad pública designada como ejecutora	Departamento de Caldas
Entidad pública responsable de contratar la interventoría	Departamento de Caldas
Puntaje obtenido (Sistema de Evaluación por Puntajes)	85.60
Estado de ejecución físico (GESPROY)	A la fecha de corte de este informe, este proyecto no había recibido certificado de cumplimiento de requisitos previos a la apertura del proceso contractual (Requisitos de Ejecución).
Estado de ejecución financiero (GESPROY)	A la fecha de corte de este informe, este proyecto no había recibido certificado de cumplimiento de requisitos previos a la apertura del proceso contractual (Requisitos de Ejecución).
Fecha del Acuerdo de aprobación del proyecto	ACUERDO 52 del 03-01-2019

IMPACTO:

El proyecto pretende atender 22 puntos críticos de la red vial en 12 municipios del Departamento de Caldas a través de la elaboración de los estudios y diseños que proporcionen los insumos técnicos necesarios para su posterior intervención.

PERTINENCIA:

El proyecto fue formulado de acuerdo a las necesidades viales del Departamento de Caldas. Beneficiará a 185.619 habitantes mediante los insumos para su posterior mejoramiento y construcción de la red vial.

Proyecto No. 6:

ITEM	Descripción
Nombre del proyecto	Estudios y Diseños para mejoramiento de la red vial terciaria del Departamento de Caldas
Código BPIN	2018000040060
Valor total del proyecto	3.143.611.098
Sector de inversión	Transporte
Valor total SGR	3.143.611.098
Valor total otras fuentes	N/A
Tiempo de ejecución	Física: 4 meses Financiera: 10 meses
Entidad pública designada como ejecutora	Departamento de Caldas
Entidad pública responsable de contratar la interventoría	Departamento de Caldas
Puntaje obtenido (Sistema de Evaluación por Puntajes)	84.00
Estado de ejecución físico (GESPROY)	A la fecha de corte de este informe, este proyecto no había recibido certificado de cumplimiento de requisitos previos a la apertura del proceso contractual (Requisitos de Ejecución).
Estado de ejecución financiero (GESPROY)	A la fecha de corte de este informe, este proyecto no había recibido certificado de cumplimiento de requisitos previos a la apertura del proceso contractual (Requisitos de Ejecución).
Fecha del Acuerdo de aprobación del proyecto	ACUERDO 52 del 03-01-2019

IMPACTO:

El proyecto pretende atender 110 km de la red vial terciaria en 8 municipios del Departamento de Caldas a través de la elaboración de los estudios y diseños que proporcionen los insumos técnicos necesarios para su posterior intervención y mejoramiento.

PERTINENCIA:

El proyecto fue formulado de acuerdo a las necesidades viales del Departamento de Caldas. Beneficiará a 526.432 habitantes mediante los insumos para su posterior mejoramiento y construcción de la red vial.

DEPARTAMENTO DE QUINDIO

Proyecto No. 1:

ITEM	Descripción
Nombre del proyecto	REMDELACIÓN , Y OPTIMIZACIÓN DE ESCENARIOS DEPORTIVOS, OBRAS DE URBANISMO COMPLEMENTARIAS Y MOVILIDAD DEL CAMPUS DE LA UNIVERSIDAD DEL QUINDIO
Código BPIN	2017000040038
Valor total del proyecto	12.308.090.588,56
Sector de inversión	AC-45 EDUCACIÓN
Valor total SGR	12.308.090.588,56 – Fondo de Desarrollo Regional
Valor total otras fuentes	N.A
Tiempo de ejecución	18 Meses Ejecución Física 18 Meses Ejecución Financiera
Entidad pública designada como ejecutora	DEPARTAMENTO DEL QUINDÍO
Entidad pública responsable de contratar la interventoría	DEPARTAMENTO DEL QUINDÍO
Puntaje obtenido (Sistema de Evaluación por Puntajes)	50,00
Estado de ejecución físico (GESPROY)	A la fecha de corte de este informe, este proyecto no había recibido certificado de cumplimiento de requisitos previos a la apertura del proceso contractual (requisitos de ejecución)
Estado de ejecución financiero (GESPROY)	A la fecha de corte de este informe, este proyecto no había recibido certificado de cumplimiento de requisitos previos a la apertura del proceso contractual (requisitos de ejecución)
Fecha del Acuerdo de aprobación del proyecto	ACUERDO 47 DEL 01 NOVIEMBRE DE 2018

IMPACTO:

El proyecto beneficiará a la comunidad universitaria, a través de la remodelación y optimización de escenarios deportivos, obras de urbanismo complementario y movilidad en el campus de la Universidad del Quindío, beneficiando y mejorando la movilidad de 20.259 personas, lo que permite dar cumplimiento a las metas propuestas en el Plan de Desarrollo Departamental.

PERTINENCIA:

El proyecto fortalece la capacidad instalada de la Universidad del Quindío, promueve mejores espacios y condiciones de integración de la comunidad universitaria, comprendiendo las necesidades particulares de la población que permiten desarrollar y mejorar el entorno social.

Proyecto No. 2:

ITEM	Descripción
Nombre del proyecto	CONSTRUCCIÓN DE PAVIMENTO EN CONCRETO ASFALTICO PARA EL DESARROLLO REGIONAL Y LA CONECTIVIDAD EN LOS MUNICIPIOS DE MONTENEGRO, FILANDIA Y QUIMBAYA EN EL DEPARTAMENTO DEL QUINDIO
Código BPIN	2016000040029
Valor total del proyecto	7.571.434.257,00
Sector de inversión	AC-38 Transporte
Valor total SGR	7.571.434.257,00 – Fondo de Desarrollo Regional
Valor total otras fuentes	N.A
Tiempo de ejecución	8 Meses Ejecución Física 11 Meses Ejecución Financiera
Entidad pública designada como ejecutora	MUNICIPIO DE FILANDIA
Entidad pública responsable de contratar la interventoría	DEPARTAMENTO DE QUINDÍO
Puntaje obtenido (Sistema de Evaluación por Puntajes)	55,40
Estado de ejecución físico (GESPROY)	A la fecha de corte de este informe, este proyecto no había recibido certificado de cumplimiento de requisitos previos a la apertura del proceso contractual (requisitos de ejecución)
Estado de ejecución financiero (GESPROY)	A la fecha de corte de este informe, este proyecto no había recibido certificado de cumplimiento de requisitos previos a la apertura del proceso contractual (requisitos de ejecución)
Fecha del Acuerdo de aprobación del proyecto	ACUERDO 50 DEL 11 DICIEMBRE DE 2018

IMPACTO:

El proyecto beneficiará a los Municipios de Montenegro, Filandia y Quimbaya del Departamento de Quindío a través de la construcción de placa huella, mejorando en 15 minutos el tiempo de desplazamiento en 5 kilómetros de vías intervenidas, beneficiando y mejorando la movilidad de 89.839 habitantes, lo que permite dar cumplimiento a las metas propuestas en los Planes de Desarrollo Municipales y Departamental

PERTINENCIA:

El proyecto promueve el desarrollo y la competitividad regional de los Municipios de Montenegro, Filandia y Quimbaya del Departamento de Quindío; mejorando la red vial rural se contribuye a la atención de las condiciones de conectividad de los Municipios, se promueve el desarrollo económico y permite a los habitantes mejorar su entorno social entendiendo las particularidades del territorio.

Proyecto No. 3:

ITEM	Descripción
Nombre del proyecto	IMPLEMENTACIÓN DE ACCIONES DE ADAPTACIÓN ETAPA I DEL PLAN DE GESTIÓN INTEGRAL DE CAMBIO CLIMÁTICO (PIGCC) EN EL DEPARTAMENTO DEL QUINDÍO
Código BPIN	2018000040015
Valor total del proyecto	14.845.854.825,00
Sector de inversión	AC-45 AMBIENTE Y DESARROLLO SOSTENIBLE
Valor total SGR	9.240.350.301,00 – Fondo de Desarrollo Regional – Rendimientos Financieros 5.605.504.524,00 – Fondo de Desarrollo Regional
Valor total otras fuentes	N.A
Tiempo de ejecución	37 Meses Ejecución Física 37 Meses Ejecución Financiera
Entidad pública designada como ejecutora	DEPARTAMENTO DE QUINDÍO
Entidad pública responsable de contratar la interventoría	DEPARTAMENTO DE QUINDÍO
Puntaje obtenido (Sistema de Evaluación por Puntajes)	53,00
Estado de ejecución físico (GESPROY)	A la fecha de corte de este informe, este proyecto no había recibido certificado de cumplimiento de requisitos previos a la apertura del proceso contractual (requisitos de ejecución)
Estado de ejecución financiero (GESPROY)	A la fecha de corte de este informe, este proyecto no había recibido certificado de cumplimiento de requisitos previos a la apertura del proceso contractual (requisitos de ejecución)
Fecha del Acuerdo de aprobación del proyecto	ACUERDO 52 DEL 03 ENERO DE 2019

IMPACTO:

El proyecto beneficiará a los 12 Municipios del Departamento de Quindío a través de la implementación de acciones de uso sostenible en el marco del PIGCC, con el fin de ejecutar acciones de adaptación y estrategias de diversificación para la conservación de los ecosistemas, generando capacidades de adaptación al cambio climático que beneficia a toda la población del Departamento lo que permite dar cumplimiento a las metas propuestas en los Planes de Desarrollo Municipales y Departamental en sus estrategias de ambientales y de desarrollo sostenible.

PERTINENCIA:

El proyecto atiende las condiciones del cambio climático, comprendiendo las particulares del territorio, lo que permite atender las necesidades del medio ambiente y la población del Departamento de Quindío.

Proyecto No. 4:

ITEM	Descripción
Nombre del proyecto	CONSTRUCCIÓN DE OBRAS DE MITIGACIÓN SOBRE EL RIO LEJOS DEL MUNICIPIO DE PIJAO DEL DEPARTAMENTO DEL QUINDIO
Código BPIN	2018000040042
Valor total del proyecto	8.725.329.896,00
Sector de inversión	AC-45 AMBIENTE Y DESARROLLO SOSTENIBLE
Valor total SGR	8.725.329.896,00 – Fondo de Desarrollo Regional
Valor total otras fuentes	N.A
Tiempo de ejecución	3 Meses Ejecución Física 10 Meses Ejecución Financiera
Entidad pública designada como ejecutora	PROMOTORA DE VIVIENDA Y DESARROLLO DEL QUINDÍO
Entidad pública responsable de contratar la interventoría	PROMOTORA DE VIVIENDA Y DESARROLLO DEL QUINDÍO
Puntaje obtenido (Sistema de Evaluación por Puntajes)	50,00
Estado de ejecución físico (GESPROY)	A la fecha de corte de este informe, este proyecto no había recibido certificado de cumplimiento de requisitos previos a la apertura del proceso contractual (requisitos de ejecución)
Estado de ejecución financiero (GESPROY)	A la fecha de corte de este informe, este proyecto no había recibido certificado de cumplimiento de requisitos previos a la apertura del proceso contractual (requisitos de ejecución)
Fecha del Acuerdo de aprobación del proyecto	ACUERDO 52 DEL 03 ENERO DE 2019

IMPACTO:

El proyecto beneficiará al Municipio de Pijao del Departamento de Quindío a través de la construcción de un muro de contención, con el fin de proteger y asegurar a las familias que se encuentran alrededor de la zona de afectación, beneficiando a 3.864 habitantes lo que permite dar cumplimiento a las metas propuestas en los Planes de Desarrollo Municipales y Departamental en sus estrategias de sostenibilidad y gestión del riesgo.

PERTINENCIA:

El proyecto atiende las condiciones ambientales del territorio, comprendiendo las particulares del riesgo por inundación sobre el Río Lejos, lo que permite atender las necesidades de la población y del Municipio de Pijao.

DEPARTAMENTO DE RISARALDA

Proyecto No. 1:


ITEM	Descripción
Nombre del proyecto	Construcción de las Sedes de los Cuerpos de Bomberos en los Municipios de La Celia, Quinchía y Pueblo Rico, Departamento de Risaralda. La Celia, Pueblo Rico, Quinchía
Código BPIN	2018000040007
Valor total del proyecto	7.406.593.908
Sector de inversión	Interior
Valor total SGR	FDR 7.397.593.908
Valor total otras fuentes	9.000.000
Tiempo de ejecución	Física: 9 meses Financiera: 14 meses
Entidad pública designada como ejecutora	Departamento de Risaralda
Entidad pública responsable de contratar la interventoría	Departamento de Risaralda
Puntaje obtenido (Sistema de Evaluación por Puntajes)	50.00
Estado de ejecución físico (GESPROY)	A la fecha de corte de este informe, este proyecto no había recibido certificado de cumplimiento de requisitos previos a la apertura del proceso contractual (Requisitos de Ejecución).
Estado de ejecución financiero (GESPROY)	A la fecha de corte de este informe, este proyecto no había recibido certificado de cumplimiento de requisitos previos a la apertura del proceso contractual (Requisitos de Ejecución).
Fecha del Acuerdo de aprobación del proyecto	ACUERDO 47 del 01-11-2018

IMPACTO:

El proyecto aumentará las condiciones de seguridad de la población de los municipios de Pueblo Rico, La Celia y Quinchía, dado que permitirá mejorar la prestación del servicio de atención de emergencias en estos municipios, permitiendo reducir el número de pérdidas de vidas humanas y económicas, por la respuesta rápida y oportuna, así como reducir la probabilidad de pérdidas de vidas y equipos de estos Cuerpos de Bomberos.

PERTINENCIA:

El Departamento de Risaralda, es altamente vulnerable a la ocurrencia de eventos de origen natural.
La Gestión del Riesgo adquiere gran relevancia, en nuestro territorio, debiéndose día a día desarrollar procesos que permitan mejorar la capacidad de respuesta del Sistema Departamental de Gestión del Riesgo para el enfrentamiento de emergencias, calamidades y desastres, así como contribuir a la seguridad de los organismos de socorro y demás integrantes del mismo.

 <p>SGR Sistema General de Regalías</p>	Rendición de Cuentas de los OCAD	Versión: 5
---	---	-------------------

Proyecto No. 2:

ITEM	Descripción
Nombre del proyecto	Mejoramiento y construcción de infraestructura para el turismo de naturaleza en el departamento de Risaralda
Código BPIN	2018000040008
Valor total del proyecto	3.435.729.919
Sector de inversión	Comercio, Industria y Turismo
Valor total SGR	FDR 3.435.729.919
Valor total otras fuentes	N/A
Tiempo de ejecución	Física: 4 meses Financiera: 10 meses
Entidad pública designada como ejecutora	Departamento de Risaralda
Entidad pública responsable de contratar la interventoría	Departamento de Risaralda
Puntaje obtenido (Sistema de Evaluación por Puntajes)	51.90
Estado de ejecución físico (GESPROY)	A la fecha de corte de este informe, este proyecto no había recibido certificado de cumplimiento de requisitos previos a la apertura del proceso contractual (Requisitos de Ejecución).
Estado de ejecución financiero (GESPROY)	A la fecha de corte de este informe, este proyecto no había recibido certificado de cumplimiento de requisitos previos a la apertura del proceso contractual (Requisitos de Ejecución).
Fecha del Acuerdo de aprobación del proyecto	ACUERDO 47 del 01-11-2018

IMPACTO:

El proyecto busca promover al departamento de Risaralda como destino para turismo de naturaleza a partir de la consolidación de esta actividad mediante la readecuación, innovación y mejoramiento de los senderos naturaleza presentes en los municipios de La Celia, Santa Rosa, Quinchía, Belén de Umbría, Marsella, Mistrató, Pueblo Rico, Pereira, La Virginia, Santuario, Apía, Guática y Balboa, con el ánimo de contribuir a la conservación del Paisaje Cultural Cafetero como estrategia de desarrollo económico y competitivo en la región contribuyendo a la disminución del desempleo en esta zona del Departamento, mediante el desarrollo de rutas o destinos turísticos altamente competitivos que permitan vincular otros servicios derivados de la preservación del acervo cultural de la región cafetera.

PERTINENCIA:

- Más de 1750 visitantes llegan anualmente a las áreas naturales incluidas en el proyecto.
- Los visitantes generan cerca de \$1.447.899.878 en ingresos por gasto de visita turística (valor promedio por turista estimado en \$65.934).
- Risaralda tiene por su biodiversidad tiene enorme potencial en avistamiento de aves.

Proyecto No. 3:


ITEM	Descripción
Nombre del proyecto	Fortalecimiento de las capacidades formativas, artísticas y de gestión para el desarrollo de las áreas de música, danza y teatro como portadores y promotores de la diversidad cultural inmaterial del departamento de Risaralda
Código BPIN	2018000040020
Valor total del proyecto	2.068.197.807,41
Sector de inversión	Cultura
Valor total SGR	FCR 2.050.000.000
Valor total otras fuentes	18.197.807,41
Tiempo de ejecución	Física: 13 meses Financiera: 19 meses
Entidad pública designada como ejecutora	Departamento de Risaralda
Entidad pública responsable de contratar la interventoría	N/A
Puntaje obtenido (Sistema de Evaluación por Puntajes)	49.00
Estado de ejecución físico (GESPROY)	A la fecha de corte de este informe, este proyecto no había recibido certificado de cumplimiento de requisitos previos a la apertura del proceso contractual (Requisitos de Ejecución).
Estado de ejecución financiero (GESPROY)	A la fecha de corte de este informe, este proyecto no había recibido certificado de cumplimiento de requisitos previos a la apertura del proceso contractual (Requisitos de Ejecución).
Fecha del Acuerdo de aprobación del proyecto	ACUERDO 47 del 01-11-2018

IMPACTO:

- El proyecto beneficiará a 12 de los 14 municipios del departamento de Risaralda.
- Beneficiará a un sector que no obstante sus efectos sobre el desarrollo social, nunca se le ha realizado inversiones significativas por parte del Estado.

PERTINENCIA:

Mediante este proyecto se pretende beneficiar 7.215 artistas de 12 municipios del departamento (alumnos inscritos en los procesos de formación 7.118 + formadores 97), mediante el fortalecimiento y consolidación de la capacidad instalada existente para el desarrollo de las áreas artísticas (música, danza y teatro) en los procesos de formación, gestión y circulación.

 <p>SGR Sistema General de Regalías</p>	Rendición de Cuentas de los OCAD	Versión: 5
---	---	-------------------

Proyecto No. 4:


ITEM	Descripción
Nombre del proyecto	Mejoramiento y pavimentación de la vía 50rs03 Mateguadua (Belén de Umbría) - El Ariete (Apía), fase II en el Departamento de Risaralda
Código BPIN	2018000040027
Valor total del proyecto	17.172.070252
Sector de inversión	Transporte
Valor total SGR	Asignación para la Paz- Proyectos de infraestructura de transporte para la implementación Acuerdo Paz: 2.840.359.204 FCR: 1.516.804.257 FDR: 12.811.906.791
Valor total otras fuentes	3.000.000
Tiempo de ejecución	Física: 12 meses Financiera: 16 meses
Entidad pública designada como ejecutora	Departamento de Risaralda
Entidad pública responsable de contratar la interventoría	Departamento de Risaralda
Puntaje obtenido (Sistema de Evaluación por Puntajes)	51.60
Estado de ejecución físico (GESPROY)	A la fecha de corte de este informe, este proyecto no había recibido certificado de cumplimiento de requisitos previos a la apertura del proceso contractual (Requisitos de Ejecución).
Estado de ejecución financiero (GESPROY)	A la fecha de corte de este informe, este proyecto no había recibido certificado de cumplimiento de requisitos previos a la apertura del proceso contractual (Requisitos de Ejecución).
Fecha del Acuerdo de aprobación del proyecto	ACUERDO 47 del 01-11-2018

IMPACTO:

<ul style="list-style-type: none"> Aunque el proyecto impactará a 46.998 personas, los beneficios serán para todo el departamento teniendo en cuenta que esta vía hace parte del anillo vial de occidente del departamento. Mejoramiento de la accesibilidad hacia el occidente del departamento de Risaralda, lo cual redundará en disminución de tiempos de viaje, menor costo de transporte de carga y pasajeros y disminución de deserción escolar.

PERTINENCIA:

<p>El proyecto permitirá avanzar en la disminución del atraso vial del departamento de Risaralda. Asimismo permitirá avanzar en la consolidación del anillo vial de occidente</p>

 <p>SGR Sistema General de Regalías</p>	Rendición de Cuentas de los OCAD	Versión: 5
---	---	-------------------

Proyecto No. 5:


ITEM	Descripción
Nombre del proyecto	Rehabilitación de las vías secundarias y terciarias en los municipios de Dosquebradas, Marsella y Santuario del departamento de Risaralda
Código BPIN	2018000040030
Valor total del proyecto	21.125.373.679
Sector de inversión	Transporte
Valor total SGR	FDR: 21.125.373.679
Valor total otras fuentes	N/A
Tiempo de ejecución	Física: 8 meses Financiera: 12 meses
Entidad pública designada como ejecutora	Departamento de Risaralda
Entidad pública responsable de contratar la interventoría	Departamento de Risaralda
Puntaje obtenido (Sistema de Evaluación por Puntajes)	54.70
Estado de ejecución físico (GESPROY)	A la fecha de corte de este informe, este proyecto no había recibido certificado de cumplimiento de requisitos previos a la apertura del proceso contractual (Requisitos de Ejecución).
Estado de ejecución financiero (GESPROY)	A la fecha de corte de este informe, este proyecto no había recibido certificado de cumplimiento de requisitos previos a la apertura del proceso contractual (Requisitos de Ejecución).
Fecha del Acuerdo de aprobación del proyecto	ACUERDO 47 del 01-11-2018

IMPACTO:

El proyecto impactará a 244.477 personas, generándoles una buena calidad de vida logrando el oportuno acceso a servicios médicos, disminución de tiempos de viaje, menor costo de transporte de carga y pasajeros y disminución de deserción escolar.

PERTINENCIA:

El proyecto permitirá avanzar en la disminución del atraso vial del departamento de Risaralda. Asimismo permitirá avanzar en la consolidación del anillo vial de occidente

 <p>SGR Sistema General de Regalías</p>	Rendición de Cuentas de los OCAD	Versión: 5
---	---	-------------------

Proyecto No. 6:

ITEM	Descripción
Nombre del proyecto	Implementación de simuladores de laboratorio para el fortalecimiento de la calidad educativa en la educación secundaria y media del departamento de Risaralda
Código BPIN	2018000040024
Valor total del proyecto	3.809.923.650
Sector de inversión	Educación
Valor total SGR	FCR: 3.809.923.650
Valor total otras fuentes	N/A
Tiempo de ejecución	Física: 12 meses Financiera: 16 meses
Entidad pública designada como ejecutora	Departamento de Risaralda
Entidad pública responsable de contratar la interventoría	N/A
Puntaje obtenido (Sistema de Evaluación por Puntajes)	53.10
Estado de ejecución físico (GESPROY)	A la fecha de corte de este informe, este proyecto no había recibido certificado de cumplimiento de requisitos previos a la apertura del proceso contractual (Requisitos de Ejecución).
Estado de ejecución financiero (GESPROY)	A la fecha de corte de este informe, este proyecto no había recibido certificado de cumplimiento de requisitos previos a la apertura del proceso contractual (Requisitos de Ejecución).
Fecha del Acuerdo de aprobación del proyecto	ACUERDO 52 del 03-01-2019

IMPACTO:

El proyecto beneficiara a 78 instituciones educativas en 13 municipios del Departamento de Risaralda a través del mejoramiento del desempeño en las áreas de matemáticas, tecnología e informática y áreas técnicas industrial y agrícola de los estudiantes de educación secundaria y media del Departamento.

PERTINENCIA:

El proyecto promueve a través de estrategias de simulación de laboratorio mejorar el desempeño educativo atendiendo las necesidades y condiciones de los estudiantes de las diferentes instituciones educativas del Departamento de Risaralda.

Proyecto No. 7:

ITEM	Descripción
Nombre del proyecto	Construcción de cubiertas sobre placa en concreto en el Departamento de Risaralda
Código BPIN	2018000040028
Valor total del proyecto	2.946.894.209
Sector de inversión	Deporte y Recreación
Valor total SGR	FCR: 2.936.894.209
Valor total otras fuentes	10.000.000
Tiempo de ejecución	Física: 3.5 meses Financiera: 7 meses
Entidad pública designada como ejecutora	Departamento de Risaralda
Entidad pública responsable de contratar la interventoría	Departamento de Risaralda
Puntaje obtenido (Sistema de Evaluación por Puntajes)	48.60
Estado de ejecución físico (GESPROY)	A la fecha de corte de este informe, este proyecto no había recibido certificado de cumplimiento de requisitos previos a la apertura del proceso contractual (Requisitos de Ejecución).
Estado de ejecución financiero (GESPROY)	A la fecha de corte de este informe, este proyecto no había recibido certificado de cumplimiento de requisitos previos a la apertura del proceso contractual (Requisitos de Ejecución).
Fecha del Acuerdo de aprobación del proyecto	ACUERDO 52 del 03-01-2019

IMPACTO:

El proyecto beneficiará a 2 Municipios del Departamento de Risaralda a través de la construcción de siete placas en concreto en escenarios deportivos, beneficiando y mejorando las condiciones de vida de 681.335 habitantes, lo que permite dar cumplimiento a las metas propuestas en los Planes de Desarrollo Municipales y Departamental.

PERTINENCIA:

El proyecto promueve la recuperación y aprovechamiento de espacios públicos.

Proyecto No. 8:

ITEM	Descripción
Nombre del proyecto	Fortalecimiento del Sistema de Alertas Tempranas (SAT) de Risaralda relacionadas con la variabilidad y el cambio climático Risaralda
Código BPIN	2018000040052
Valor total del proyecto	13.009.279.755
Sector de inversión	Ambiente y Desarrollo Sostenible
Valor total SGR	FDR RENDIMIENTOS FINANCIEROS 13.009.279.755
Valor total otras fuentes	N/A
Tiempo de ejecución	Física: 10 meses Financiera: 18 meses
Entidad pública designada como ejecutora	Departamento de Risaralda
Entidad pública responsable de contratar la interventoría	Departamento de Risaralda
Puntaje obtenido (Sistema de Evaluación por Puntajes)	52.00
Estado de ejecución físico (GESPROY)	A la fecha de corte de este informe, este proyecto no había recibido certificado de cumplimiento de requisitos previos a la apertura del proceso contractual (Requisitos de Ejecución).
Estado de ejecución financiero (GESPROY)	A la fecha de corte de este informe, este proyecto no había recibido certificado de cumplimiento de requisitos previos a la apertura del proceso contractual (Requisitos de Ejecución).
Fecha del Acuerdo de aprobación del proyecto	ACUERDO 52 del 03-01-2019

IMPACTO:

El proyecto beneficiará a 7 Municipios a través del fortalecimiento de equipos de alertas tempranas relacionadas con la variabilidad y el cambio climático en el Departamento de Risaralda, beneficiando y mejorando la calidad de vida de 825.432 habitantes, lo que permite dar cumplimiento a las metas propuestas en los Planes de Desarrollo Municipales y Departamental.

PERTINENCIA:

El proyecto permite garantizar una pronta respuesta y una mejor toma de decisiones en tiempo real ante la variabilidad y el cambio climático en el Departamento de Risaralda.

DESTINACIÓN DE RECURSOS DEL SGR PARA PROYECTOS DE INVERSIÓN CON ENFOQUE DIFERENCIAL (cuando aplique):

Durante el periodo de referencia no se presentaron proyectos con enfoque diferencial a consideración del OCAD Regional Eje Cafetero.

OTRAS DECISIONES

El informe podrá contener información adicional que el OCAD estime necesario divulgar respecto de otras decisiones tomadas en el periodo, tales como la viabilización, priorización, ajustes, liberación de recursos, cambio de ejecutor, entre otros que se consideren pertinentes.

Ajustes Aprobados por el OCAD:

ITEM	Descripción
Nombre del proyecto	CONSTRUCCIÓN Y REHABILITACION DE VIAS SECUNDARIAS MUNICIPIOS MARQUETALIA, PALESTINA, PENSILVANIA, RISARALDA, SAN JOSE Y VICTORIA DEPARTAMENTO DE CALDAS
Código BPIN	2016000040003
Valor total del proyecto	34.885.921.426,00
Tipo de ajuste	Incremento en el valor del proyecto

Fuente de financiación	Valor Inicial aprobado por el OCAD	Valor ajustado solicitado	Valor final
Fondo de Compensación Regional	4.504.222.361	-	4.504.222.361
Fondo de Desarrollo Regional	24.000.000.000	4.182.417.213	28.182.417.213
Otras fuentes (Recursos Propios)	-	2.199.281.852	2.199.281.852
TOTAL	28.504.222.361	6.381.699.065	34.885.921.426

Cambio de Ejecutor:

En el periodo reportado, las entidades solicitaron el cambio de la entidad designada como ejecutora y la entidad designada para la contratación de la interventoría de los siguientes proyectos:

BPIN	NOBRE DEL PROYECTO	ENTIDAD DESIGNADA EJECUTORA		ENTIDAD DESIGNADA PARA LA CONTRATACION DE LA INTERVENTORIA	
		ENTIDAD DESIGNADA	ENTIDAD PROPUESTA	ENTIDAD DESIGNADA	ENTIDAD PROPUESTA
2018000040003	Mejoramiento y rehabilitación de vías urbanas en 5 municipios del nordeste, Antioquia	GOBERNACION DE ANTIOQUIA	MUNICIPIO DE YALI	GOBERNACION DE ANTIOQUIA	MUNICIPIO DE SAN ROQUE
		IGPR: 63.26	IGPR: 87.60	IGPR: 63.26	IGPR: 73.59
2018000040023	Mejoramiento de vías terciarias en los municipios de Cocorná, Granada, San Carlos y San Luis, Departamento de Antioquia	GOBERNACION DE ANTIOQUIA	MUNICIPIO DE GRANADA	GOBERNACION DE ANTIOQUIA	MUNICIPIO DE COCORNA
		IGPR: 63.26	IGPR: 74.21	IGPR: 63.26	IGPR: 69.16

ANEXOS

- Cualquier documento que el OCAD estime conveniente para soportar la información consignada en el presente informe.